ESTRATTO DALLA TAVOLA P2b1 DEL P.R.G. DEL COMUNE DI GRESSAN

scala 1:2000

ESTRATTO DI MAPPA CATASTALE FOGLI 3 - 4 DEL COMUNE DI GRESSAN

scala 1:1000

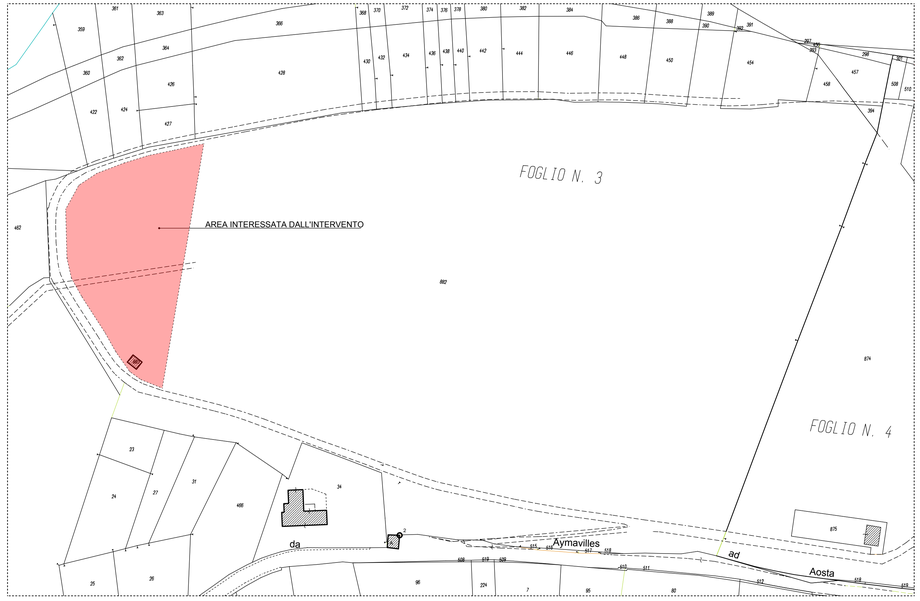

REGIONE AUTONOMA VALLE D'AOSTA
REGION AUTONOME VALLEE D'AOSTE

COMUNE DI — COMMUNE DE

GRESSAN

VARIANTE SOSTANZIALE AL PRG
IN ADEGUAMENTO ALLA L.R. 11/1998 ED AL PTP

- TESTO DEFINITIVO -

CARTOGRAFIA PRESCRITTIVA

P2b1	CARTA DEGLI ELEMENTI, DEGLI USI E DELLE ATTREZZATURE CON PARTICOLARE RILEVANZA URBANISTICA BRAU ERPITA BORETTO BIVIO COMBEL CHAVES CIELLES ALPE CHELLO RU CLAR CLAPEY CLERGO CRETAZ DONNAZ FAVRET LA FONTAINE HOPITAL LA BIONE LA CORT LA GRIE DE BOUBOUT LA PLAZE MAURA PALUMBA PAYAMIN PILET PLAN BRUNO LA RIVA ROSA ROSELLA TAXEL TUILE DI GIU TUILE DI SU VERRIER VISTON	Scala: 1:2.000

Sindaco: Sig. Michel MARTINET

Tecnici incaricati: Arch. Giacomo GALVANI
Arch. Andrea MARCHISIO
Dott. Forestale Italo CERISE
Geologo Fabrizio GREGORI

Coordinatore: Arch. Andrea MARCHISIO

DATA: 20 febbraio 2013	ADOZ. TESTO PRELIMINARE: Del. C.C. n° 3 del 27 febbraio 2013	APPROVAZIONE: Del. G.R. n° ... del ..../..../....
DATA: 15 ottobre 2013	ADOZ. TESTO DEFINITIVO: Del. C.C. n° ... del ..../..../....	

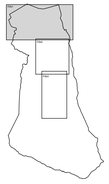

REGIONE AUTONOMA VALLE D'AOSTA
REGION AUTONOME VALLEE D'AOSTE

COMUNE DI — COMMUNE DE

GRESSAN

VARIANTE SOSTANZIALE AL PRG
IN ADEGUAMENTO ALLA L.R. 11/1998 ED AL PTP

- TESTO DEFINITIVO -

CARTOGRAFIA PRESCRITTIVA

P2	CARTA DEGLI ELEMENTI, DEGLI USI E DELLE ATTREZZATURE CON PARTICOLARE RILEVANZA URBANISTICA LEGENDA	Scala: 1:2.000 - 1:5.000

Sindaco: Sig. Michel MARTINET

Tecnici incaricati: Arch. Giacomo GALVANI
Arch. Andrea MARCHISIO
Dott. Forestale Italo CERISE
Geologo Fabrizio GREGORI

Coordinatore: Arch. Andrea MARCHISIO

DATA: 20 febbraio 2013	ADOZ. TESTO PRELIMINARE: Del. C.C. n° 3 del 27 febbraio 2013	APPROVAZIONE: Del. G.R. n° ... del ..../..../....
DATA: 15 ottobre 2013	ADOZ. TESTO DEFINITIVO: Del. C.C. n° ... del ..../..../....	

ESTRATTO DALLA TAV. P2

ELEMENTI, USI ED ATTREZZATURE

Sorgenti

Sorgenti captate ed utilizzate per l'acquedotto comunale
1. Pozzo Colombier
5. Sorgente Chéserod Bassa
6. Sorgente Chéserod Alta
12. Sorgente Nouva Bassa
13. Sorgente Nouva Media
14. Sorgente Nouva Alta
15. Sorgente Cleuchà
16. Sorgente Champ Vert
17. Sorgente Plan de Eyvie 1
18. Sorgente Plan de Eyvie 2
20. Sorgente Liautaysaz
22. Sorgente Bosco Leisé
23. Sorgente Canalone della Nouva

Sorgenti captate ed utilizzate da acquedotti consortili o privati
2. Sorgente La Comba
3. Sorgente Perriail
4. Sorgente Palue
7. Sorgente Barmettes
8. Sorgente Grangettes
9. Sorgente Modze (Perchu)
10. Sorgente Posse
11. Sorgente Gorraz
19. Sorgente Grand Grimod Dessous
21. Sorgente Liautaysaz

Sorgenti: zona di tutela assoluta

Sorgenti: zona di rispetto

Sorgenti: zona di protezione

ESTRATTO DAGLI ARCHIVI TOPOCARTOGRAFICI DELLA REGIONE AUTONOMA VALLE D'AOSTA (tav. 6765)

scala 1:5000

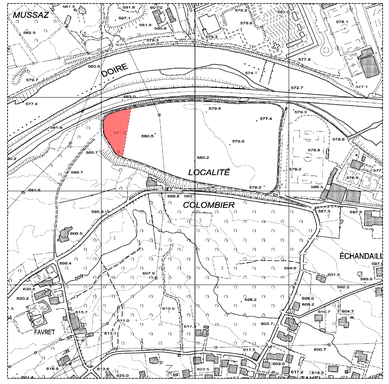

AREA INTERESSATA DALL'INTERVENTO

PERIMETRO DELL'AREA SPORTIVA DI PROPRIETA' COMUNALE SITA IN LOCALITA' LES ILES

Codice 274	Elaborato n. E.02	STUDIO TECNICO: dott. ing. Flavio LOVATO via Hôtel des Etats, 7 - 11100 Aosta - tel. 0165 361153 - fax 0165 365576 - e_mail flavio.lovato@studiotecnicolovato.it C.F.: LVT FLV 54P27 C890J; P. IVA: 00572830073
Anno 2016	DEFINITIVO-ESECUTIVO	

Data: 10 dicembre 2016
Aggiornamento

Committente: AMMINISTRAZIONE COMUNALE DI GRESSAN
frazione Taxel, 1
11020 GRESSAN (AO)
C.F.: 00108690074

Dis.:
Visto:
Il Progettista
dott. ing. Flavio Lovato
iscritto all'ordine degli ingegneri della Regione Autonoma Valle d'Aosta n. A - 238

Oggetto: PROGETTO DEFINITIVO- ESECUTIVO DEI LAVORI DI REALIZZAZIONE DI UN NUOVO POZZO AD USO POTABILE IN LOCALITÀ LES ILES

COROGRAFIA GENERALE, INQUADRAMENTO CATASTALE ED ESTRATTO DI P.R.G.C.

SCALA: 1:5000 1:2000 - 1:1000

RIF.: